

Regione dell'Umbria

Provincia di Terni

COMUNE DI PORANO



PIANO DI ZONIZZAZIONE ACUSTICA
COMUNALE
(L. n. 447/1995, L.R. n. 02/2002, R.R. n. 01/2004)

01

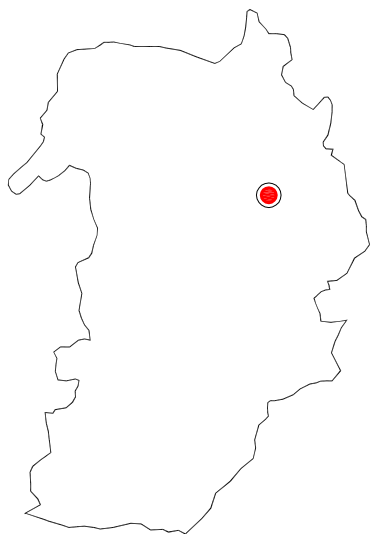
FASCE DI PERTINENZA ACUSTICA
DELLE STRADE
(DPR 30.03.2004 n. 142)

APRILE 2009

GRUPPO DI LAVORO:

 Dott.ssa Orietta Baglioni
Ing. Cinzia Tosti





Aspetti Urbanistici: Arch. Livio Farina

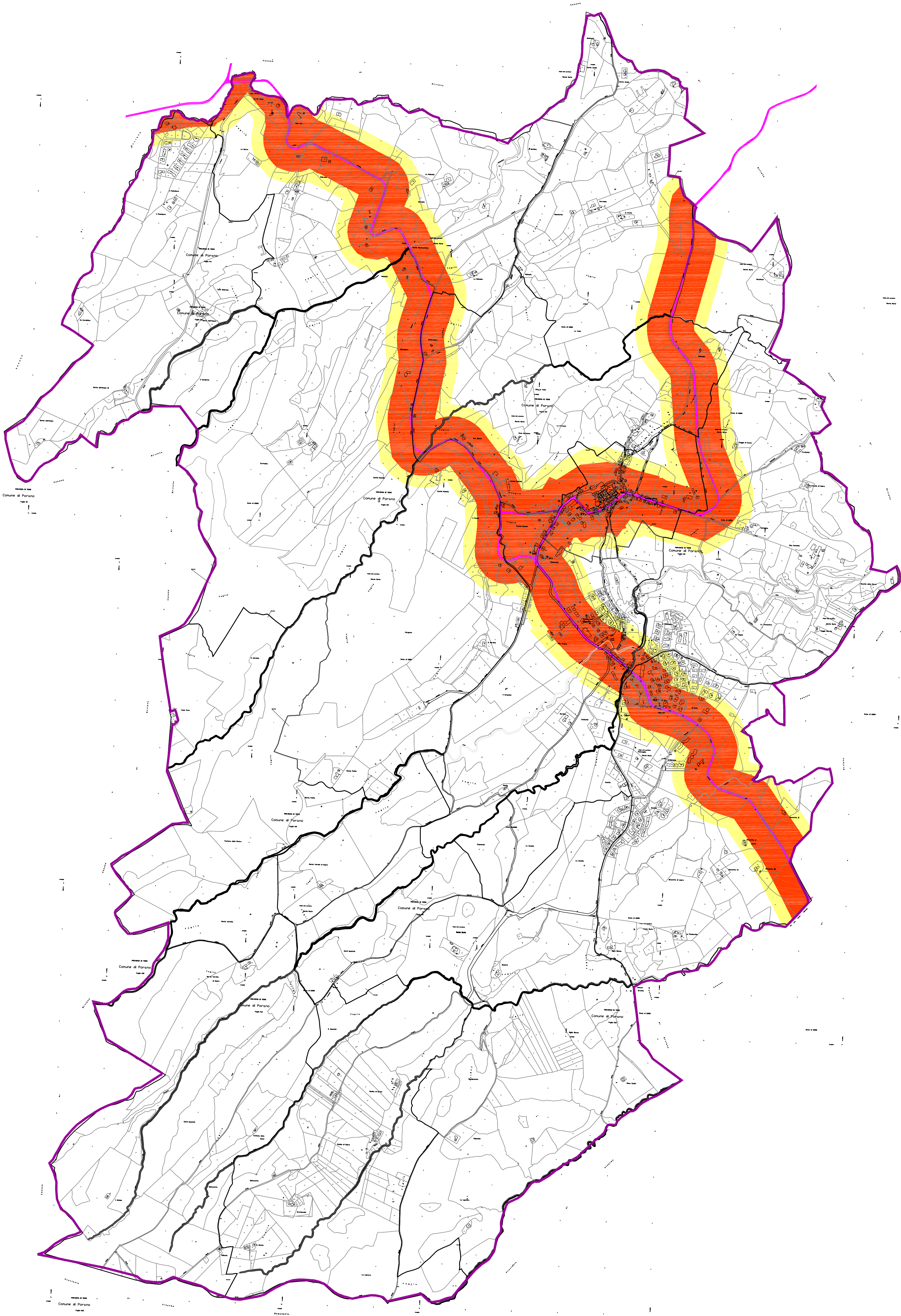


scala 1:10.000

Il Sindaco di Porano
Dott. Enrico Brugnoli

LEGENDA

-  Limiti amministrativi
-  Strade extraurbane secondarie
Tipo C - sottotipo Cb
 - 1 - SP n. 55 di Porano (Tipo 'C' - DLgs 285/92)
 - 2 - SP n. 101 dell'Abbadia (Tipo 'C' - Dlgs 285/92)
-  Fascia di pertinenza acustica tipo A - 100 ml
-  Fascia di pertinenza acustica tipo B - 50 ml



Le basi cartografiche (Cir. Ofc) necessarie alla redazione del piano sono state messe a disposizione dell'Amministrazione Comunale di Porano dalla:

- Regione dell'Umbria - Direzione Regionale Ambiente, Territorio ed Infrastrutture; Servizio Informativo Territoriale.

Per la costruzione del quadro conoscitivo e l'elaborazione del PRG sono stati utilizzati dati, materiali e documentazioni informatiche e non, elaborate negli strumenti urbanistici sovraordinati, ed in particolare nei:

PIANO URBANISTICO TERRITORIALE (PUT) DELLA REGIONE DELL'UMBRIA
PIANO URBANISTICO TERRITORIALE (PUT) DELLA PROVINCIA DI TERNI
PIANO TERRITORIALE DI COORDINAMENTO PROVINCIALE (PTCP) DELLA PROVINCIA DI TERNI

forniti all'A.C. in base a specifiche convenzioni, rispettivamente da:

- Regione dell'Umbria - Direzione Regionale Ambiente, Territorio ed Infrastrutture; Servizio Informativo Territoriale;
- Regione dell'Umbria - Direzione Regionale Ambiente, Territorio ed Infrastrutture; Servizio Promozione e Valorizzazione Sistemi Naturalistici e Paesaggistici;
- Provincia di Terni - Area Assetto del Territorio; Servizio Urbanistica / SIT.